



## 2.5 Bassano del Grappa–Treviso. Am Fuße der Asolani-Hügel.

Die fünfte Etappe beginnt am Fuße des Monte Grappa: von Bassano aus erreichen wir **San Zenone degli Ezzelini** und fahren in die Marca Trevigiana. Berge, Hügel, kleine Täler und Ebenen schaffen immer wieder unerwartete Landschaftsbilder. Auf einem Hügel ragt einsam ein Turm in den Himmel, das Symbol der Ortschaft; dieser Turm ist alles, was von einer



1

der Burgen der mächtigen Familie Ezzelini noch übrig ist. Entlang der Strecke begleiten uns links die **Asolani-Hügel**, wo in einer zauberhaften bäuerlichen Landschaft hervorragende Rot- und Weißweine hergestellt werden. Im Herzen der Marca liegt die romantische und elegante Stadt **Asolo** (3), "die Stadt der hundert Horizonte", die sich mit ihrer imposanten Bergfeste von den Olivenhainen und den Zypressen abhebt. Nicht weit von hier befindet sich **Maser**, ein Ort, der aufgrund seiner gleichnamigen von **Palladio** entworfenen **Villa** (1), einem Architekturjuwel aus dem 16. Jh., sowie für seine Kirschblüte, die zwischen März und April die Hügel mit weißen Blüten bedeckt, berühmt ist. In **Montebelluna**, einer modernen und emsigen Stadt, kann man das **Naturhistorische und archäologische Museum** und das in der **Villa Binetti- Zuccareda** (16. Jh.) untergebrachte **Bergschuh-Museum** besuchen, wo die bedeutendsten



2

Beispiele für 2 Jahrhunderte Geschichte der in dieser Gegend erzeugten Bergschuhe gesammelt sind. Nach **Montebelluna** verlassen wir die städtische Atmosphäre und sind schnell in einer Naturlandschaft mit einer reichen Geschichte: wir haben den **Montello** (2) erreicht. Dieser Hügel in der Ebene von **Treviso** ist ein ideales Ausflugsziel mit der Möglichkeit von Aufhalten in den **Agriturismi**. Der letzte Straßenabschnitt führt

Fünfte Etappe  
Länge: 57 km  
Schwierigkeitsgrad: ☼☼☼

durch Gebiete der **Marca**, wo sich die Geschichte mit der **Modernität** vermischt; auf **Nebenstraßen** gelangen wir in kurzer Zeit in die Stadt **Treviso** mit ihrer von einer **Renaissance-Stadtmauer** umgebenen Altstadt.



3




2.5



2 L

2 M



1:75000

2 N



2.5

La Castella

Ponte di Pietra

Maglio dell'Inferno

Stazione del Bosco

Pederiva

Biadene

Le Madonette

Montebelluna

Posimon

Ca Sacchi

Capitello del Carmine

Via Montebelluna

Via Canton

Caonada

Case Bruciate

Case Soligo

Montello 368

Via Fra Giocondo

Venegazzù

Via S. Carlo

Via S. Pio X

SR 348

Trevignano

Signoressa

Ex Certosa

Bavaria

Giavera del Montello

SS 348

Selva del Montello

Volpago del Montello

Cusignana

Arcade

Povegliano

Camalò

Chiesa Belvedere

C. Sasso

20

Castagnera

Via Borgo S. Andrea

Via Volpago nord

Via Barrucchiella

Via Madonna della Mercata

9.5

3

4.5

7.5

2 N



1:25000

0

0.5

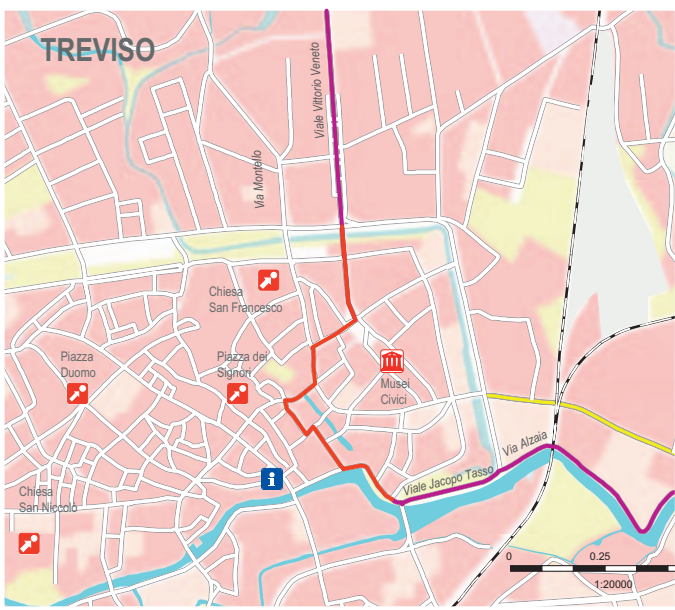
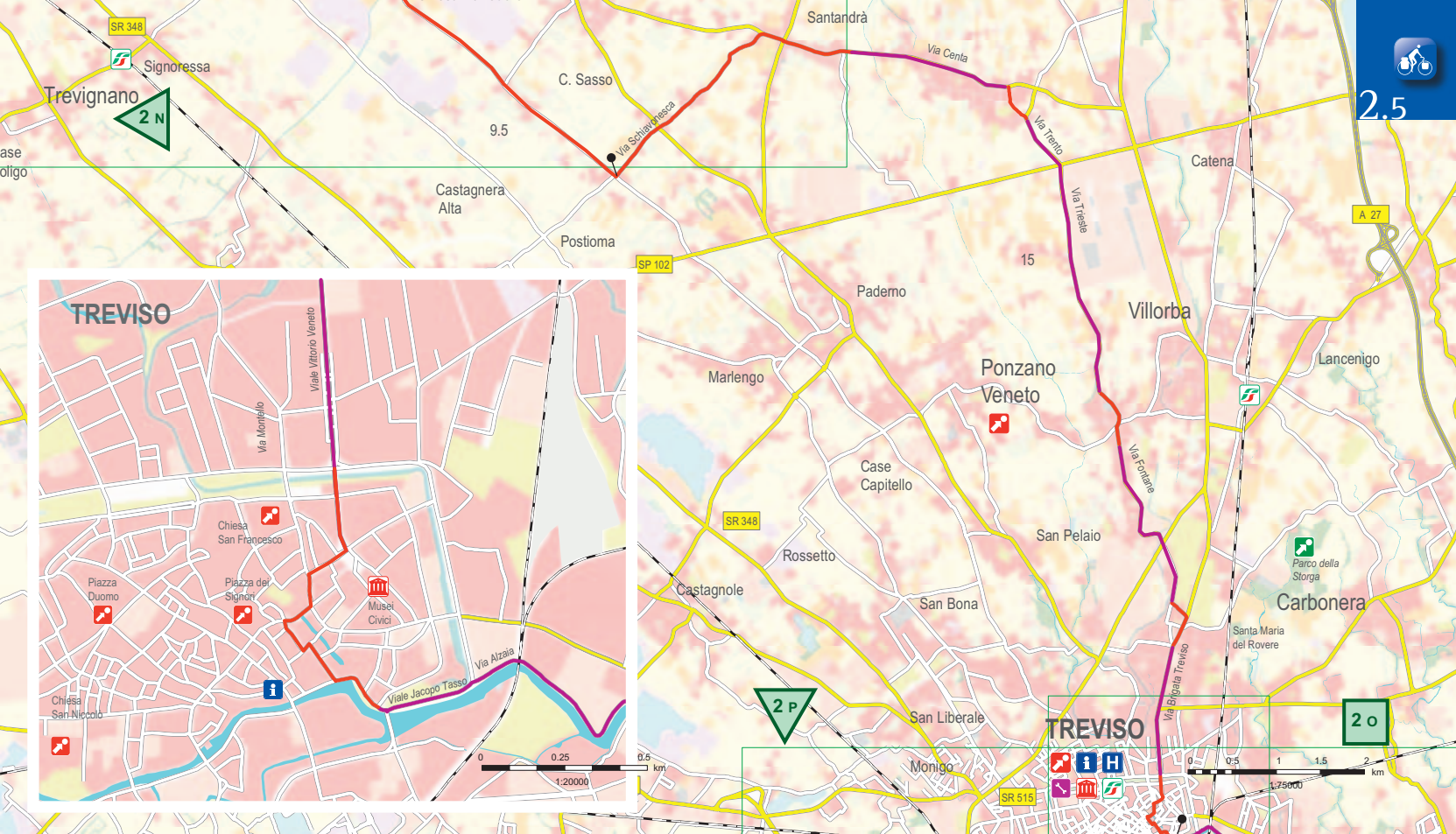
1

1.5

2

km

1:25000



2.5

SR 348



Signoressa

Trevisano



C. Sasso

9.5



Postioma

SP 102

Santandrà

Via Centa

Via Trento

Via Trieste

Catena

A 27

15

Pademo

Villorba

Marlengo

Ponzano Veneto

Lancenigo

Case Capitello

San Pellaio



Parco della Storga

Carbonera

Santa Maria del Rovere

SR 348

Rossetto

San Bona

Castagnole



San Liberale

TREVISO



SR 515

Monigo



0 0.5 1 1.5 2 km

1:25000

0 0.25 0.5 km

1:20000