4.3 Vittorio Veneto-Treviso. Durch die Hügel des Prosecco.

Dritte Etappe
Länge: 56 *km*
Schwierigkeitsgrad:

Vittorio Veneto an den Abhängen der trevisanischen Voralpen entstand aus der Zusammenlegung zweier alter, historisch und künstlerisch bedeutender Dörfer, Ceneda und

Serravalle. Im Ersten Weltkrieg spielte sich hier der Epilog ab, der mit vielen Zeugnissen im **Museo del Cenedese** und im **Museo della Battaglia** dokumentiert ist. Sehenswert ist die monumentale Treppe, die am **Dom von Serravalle** beginnt und bis zum **Santuario di Santa Augusta** führt, sowie der Radweg am Meschio, ein Fluss, dessen Wasser eine konstante Temperatur von 11 Grad Celsius besitzt. Aus diesem Grund wurden hier in der Vergangenheit die berühmten Klingen geschmiedet. Weiter geht es Richtung Süden, nach **Conegliano** (2), ein Synonym für hervorragenden Wein, mit den Prosecco-Trauben an den **grünen Hängen der Hügel** (1). Das Panorama wird von der Burg beherrscht. Heute befindet sich hier das Stadtmuseum mit Fundstücken aus dem Mittelalter. Ein berühmter Sohn der Stadt Conegliano ist GiovanBattista Cima, ein Maler, dessen Leben von Legenden umwoben und dessen raffinierte Kunst an der Altartafel in der Sala dei Battuti im Dom zu bewundern ist. Wir fahren weiter, lassen **Susegana** auf der rechten Seite und kommen zur **Burg San Salvatore**. Hier herrschten die Grafen von Collalto über die umliegenden Ländereien. Der Piave stellt den Übergang zwischen Hügelland und Ebene dar. Ab einem gewissen Punkt lösen die

ausgedehnten Felder Venetiens die sanfte Hügellandschaft ab. Der Montello ist bis zu unserem Ziel **Montebelluna** die letzte Anhöhe auf der rechten Seite unserer Strecke; jetzt geht es bergab nach **Treviso** (3). Die Hügellandschaft geht über in die Ebene, wo Viehzucht und Landwirtschaft betrieben werden, künstliche Feuchtgebiete und Europas dynamischste Produktionsgebiete liegen. An der Stadtmauer angekommen fahren wir durch das monumentale Stadttor Porta San Tommaso in die Altstadt in Richtung **Piazza dei Signori**, dem "Wohnzimmer" der Stadt, wo man das prickelnde Klima der „fröhlichen und liebevollen" Marca atmet.

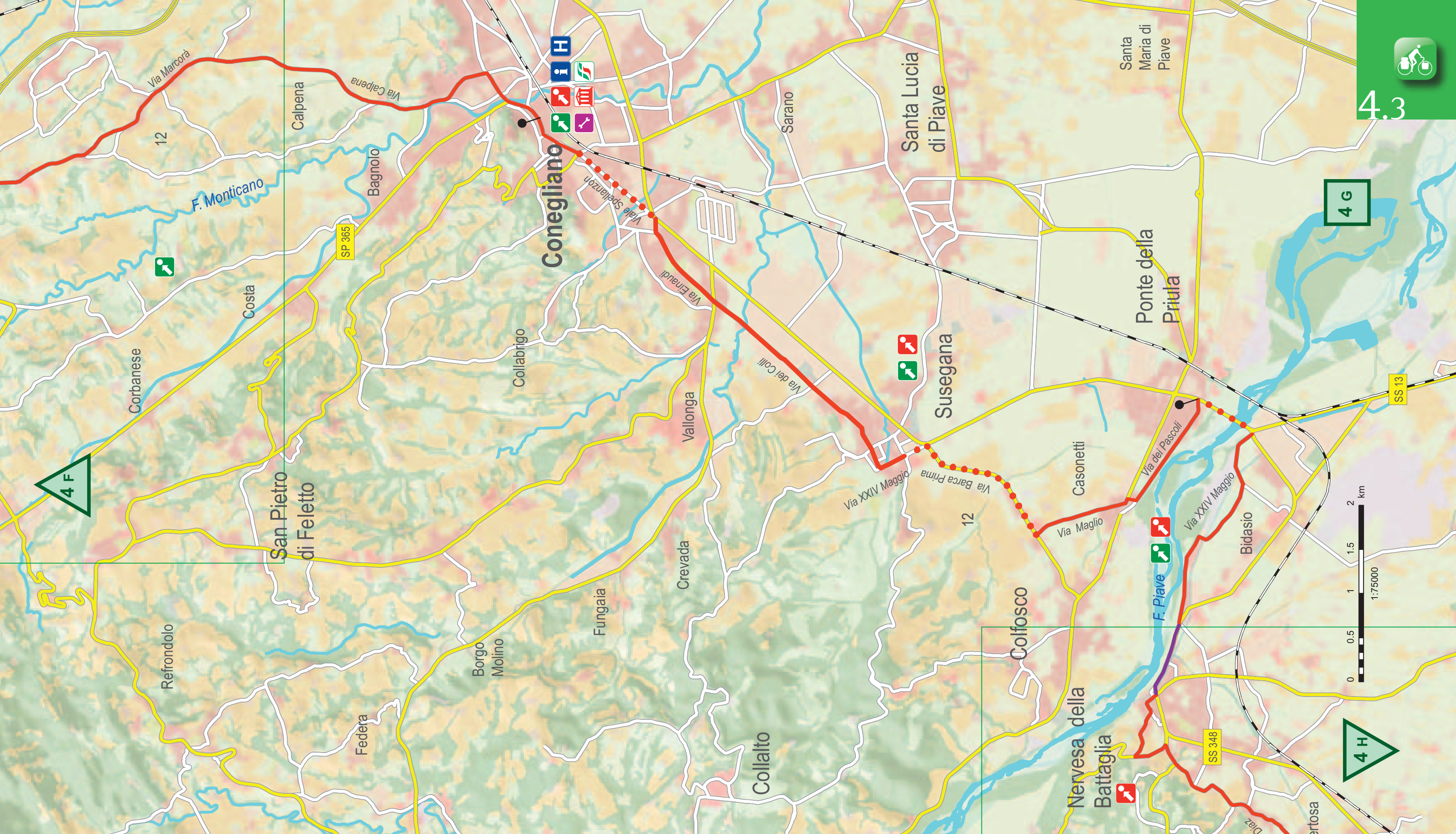
4.3
Conegliano
Via Marcorà
Via Calpena
Calpena
Bagnolo
12
F. Monticano
SP 365
Costa
Corbanese
Collabrigo
Viale Spellanzon
Via Einaudi
Via dei Colli
Vallonga
Sarano
Santa Lucia di Piave
Santa Maria di Piave
Susegana
Ponte della Priula
4 G
SS 13
Via XXIV Maggio
Via Barca Prima
Via Maglio
Casonetti
Via dei Pascoli
Bidasio
F. Piave
4 F
San Pietro di Feletto
Crevada
Fungaia
Borgo Molino
Refrondolo
Federa
Collalto
Colfosco
Nervesa della Battaglia
SS 348
4 H
km
1:75000
0
0.5
1
1.5
2

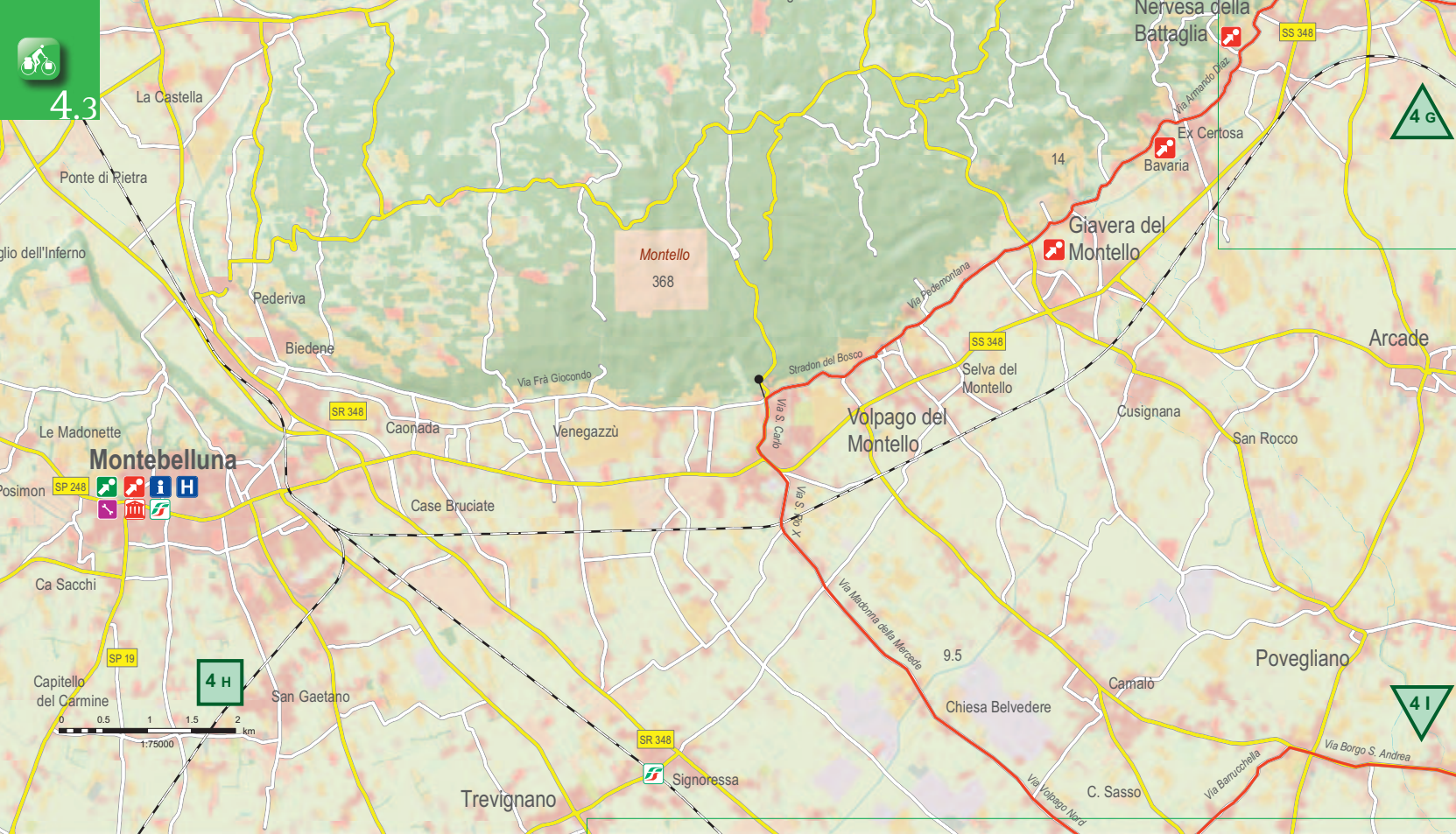
4.3
Nervesa della Battaglia
SS 348
Via Armando Diaz
4 G
Ex Certosa
Bavaria
14
La Castella
Ponte di Pietra
Giavera del Montello
Montello
368
Via Pedemontana
Pederiva
Biedene
Stradon del Bosco
SS 348
Selva del Montello
Arcade
Via Frà Giocondo
SR 348
Caonada
Venegazzù
Via S. Carlo
Volpago del Montello
Cusignana
San Rocco
Le Madonette
Montebelluna
Posimon
SP 248
Case Bruciate
Via S. Pio X
Ca Sacchi
Via Madonna della Mercede
9.5
Povegliano
SP 19
4 H
Capitello del Carmine
San Gaetano
Camalò
Chiesa Belvedere
4 I
0 0.5 1 1.5 2 km
1:75000
SR 348
Signoressa
Via Borgo S. Andrea
Via Barrucchella
Trevignano
Via Volpago Nord
C. Sasso

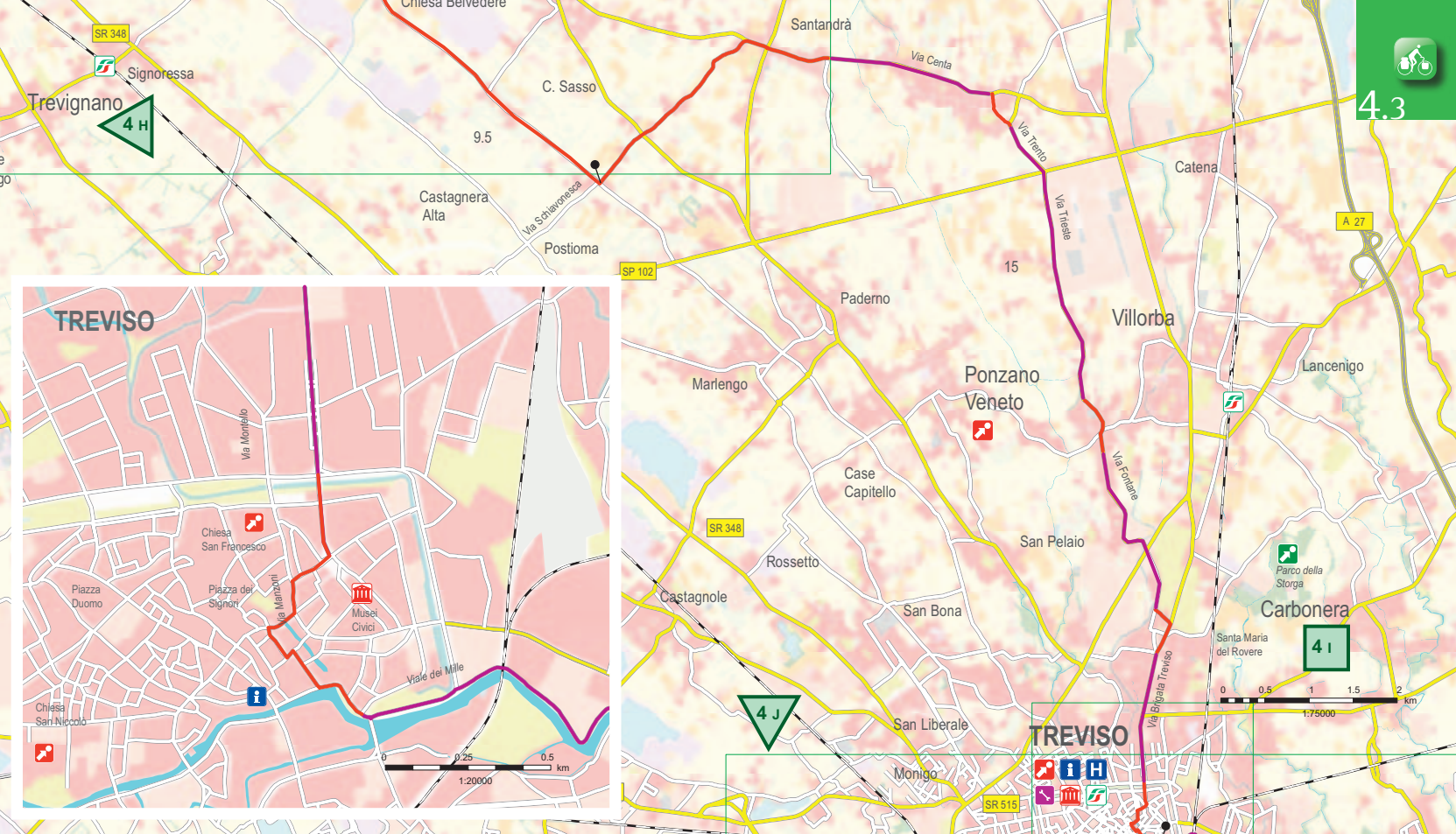
4.3
SR 348
Signoressa
Trevignano
4 H
Chiesa Belvedere
C. Sasso
9.5
Santandrà
Via Centa
Via Trento
Via Trieste
Catena
A 27
Castagnera Alta
Via Schiavonesca
Postioma
SP 102
15
Paderno
Villorba
Lancenigo
Marlengo
Ponzano Veneto
Case Capitello
Via Fontane
SR 348
Rossetto
San Pelaio
Parco della Storga
Carbonera
Castagnole
San Bona
Santa Maria del Rovere
4 I
0 0.5 1 1.5 2 km
1:75000
4 J
San Liberale
TREVISO
Via Brigata Treviso
Monigo
SR 515
TREVISO
Via Montello
Via Manzoni
Chiesa San Francesco
Piazza Duomo
Piazza dei Signori
Musei Civici
Viale dei Mille
Chiesa San Niccolò
0 0.25 0.5 km
1:20000